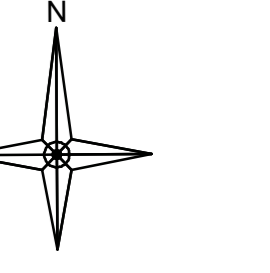
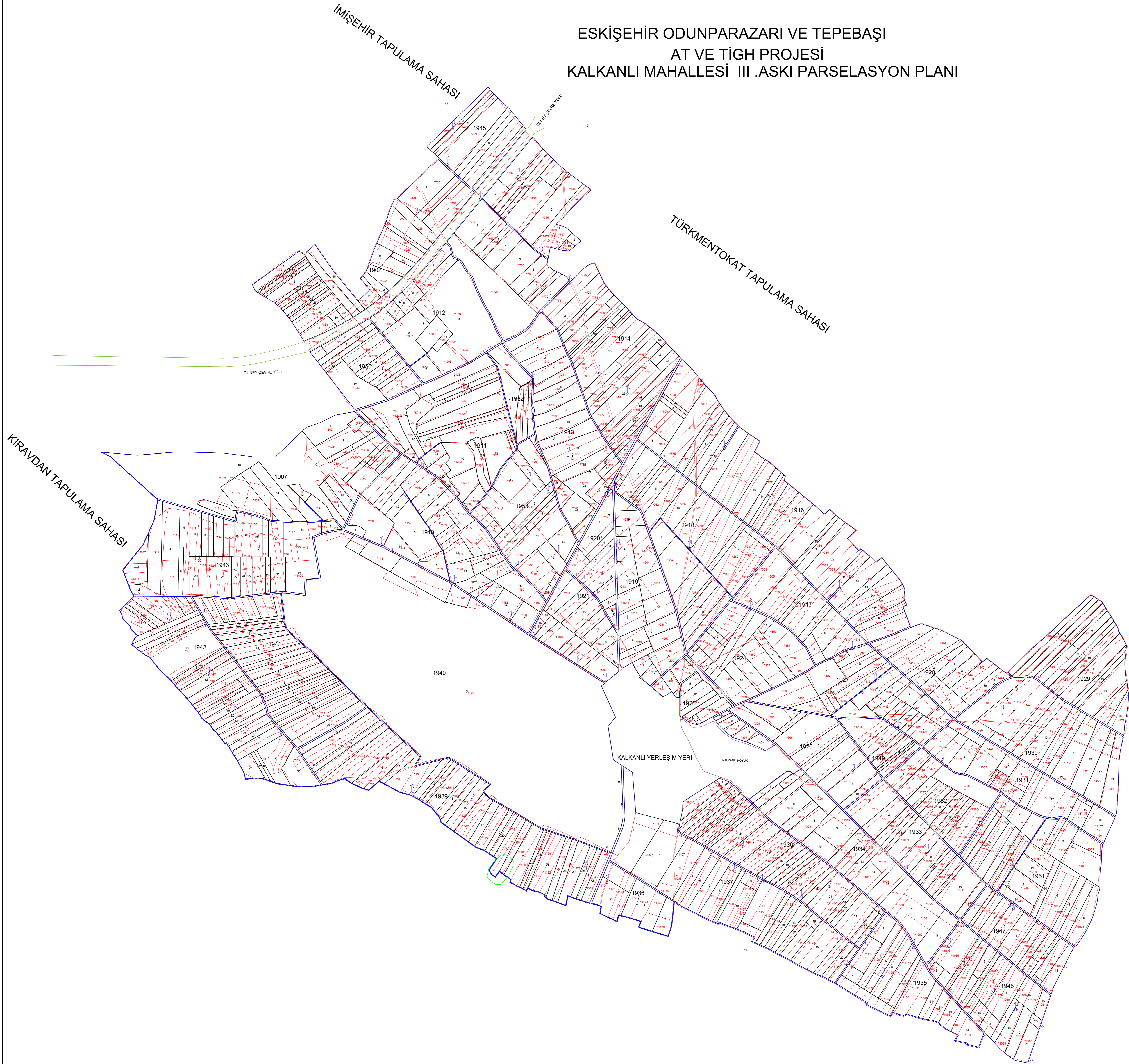


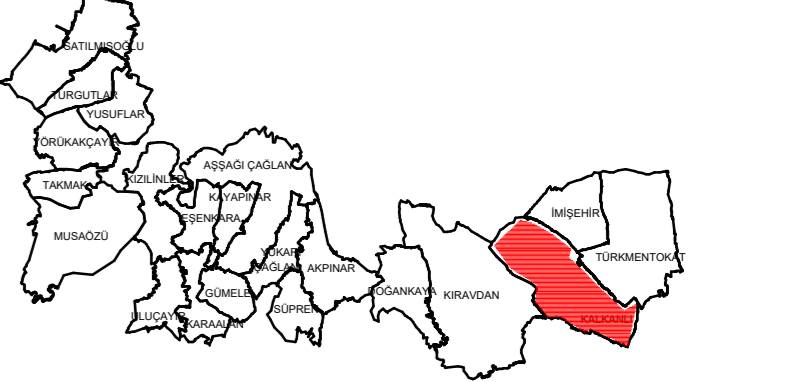
ESKİŞEHİR ODUNPAZARI VE TEPEBAŞI
AT VE TİGH PROJESİ
KALKANLI MAHALLESİ III .ASKI PARSELASYON PLANI



1/10000



LEJANT	
[Symbol]	BLOK
[Symbol]	KADASTRO
[Symbol]	YENİ PARSEL ALAN
[Symbol]	ARKEOLOJİK SİT ALANI
[Symbol]	PLANLANAN STABİLİZE YOL
[Symbol]	ASFALT YOL
[Symbol]	GÜNEY ÇEVRE YOLU
[Symbol]	YERLEŞİM SINIRI
[Symbol]	ŞAHİS SULAMA KUYUSU
[Symbol]	DSİ SULAMA KUYUSU



T.C.
GIDA TARIM VE HAYVANCILIK BAKANLIĞI
TARIM REFORMU GENEL MÜDÜRLÜĞÜ

İŞİN ADI : ESKİŞEHİR ODUNPAZARI VE TEPEBAŞI AT VE TİGH PROJESİ
HARİTA ADI : KALKANLI MAHALLESİ III .ASKI PARSELASYON PLANI
PROJE ALANI : 4091.67 ha

YÜKLENİCİ			
ÇİZEN	YAPAN	YAPAN	YÜKLENİCİ FİRMA
Özalp Çağlar DEMİR	Dilek DOĞAN	Özalp Çağlar DEMİR	ÖZ ERKA İNŞ. TUR. ELEK. TAHAH. TIC. VE SAN. LTD. ŞTİ.
Harita Mühendisi/10/ 2017	Ziraat Mühendisi/10/ 2017	Harita Mühendisi/10/ 2017/10/ 2017

YAPIL DENETİM TEŞKİLATI		
Can GÜNGÖR Yapı Denetim Müh. Yrd./10/ 2017	Naci SARI Yapı Denetim Müh. Yrd./10/ 2017	Hakan BOYACI Yapı Denetim Müh./10/ 2017
Mehmet AKSOLMAK Yapı Denetim Şefi/10/ 2017	Mehmet Şahin SÜCÜT Yapı Denetim Amiri/10/ 2017	